






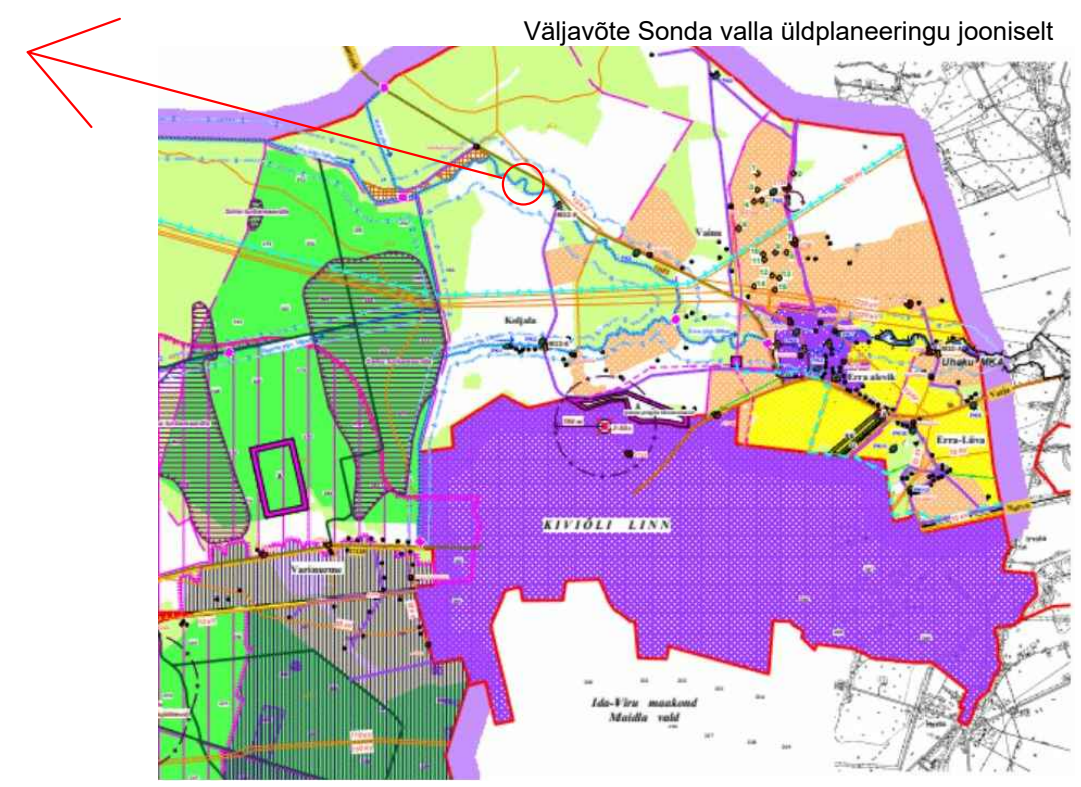


TINGMÄRGID:

-  - planeeringuala piir (joonise parema loetavuse huvides on planeeringuala piir nihutatud naaberkinnistute territooriumile)
-  - olemasolev katastriüksuse piir
-  - veehaarde sanitaarkaitseala
-  - veekaitsevöönd
-  - olemasolev ehituskeelu vöönd
-  - planeeritav, uue ehituskeeluvööndi piir
-  - planeeritav hoonestusala

Väljavõte Sonda valla üldplaneeringu jooniselt



BITTER EHITUS	KOLJALA KÜLA KIHVA KINNISTU DETAILPLANEERING		Stadium: Detailplaneering
	Address: Kihva, Koljala küla, Lügänuuse vald, Ida-Virumaa		Töö nr: 2021-DP
Tellija:	Lügänuuse Vallavalitsus	Joonis:	Mõõtkava: 1:500
Juhataja:	M.Mõru	SONDA VALLA ÜLDPLANEERINGU JOONISE MUUDATUSE ETTEPANEK	
Vastutav arhitekt:	P.Ehala		
Koostas:	E.Aavik	File:	Kuupäev: 10.12.2020
Bitterbuild OÜ; reg nr: 11291495; address: Pargi tn 46a, Lügänuuse alevik; e-mail: info@bitter.ee; tel: +372 5340 1353		Joonise nr: DP-006	