























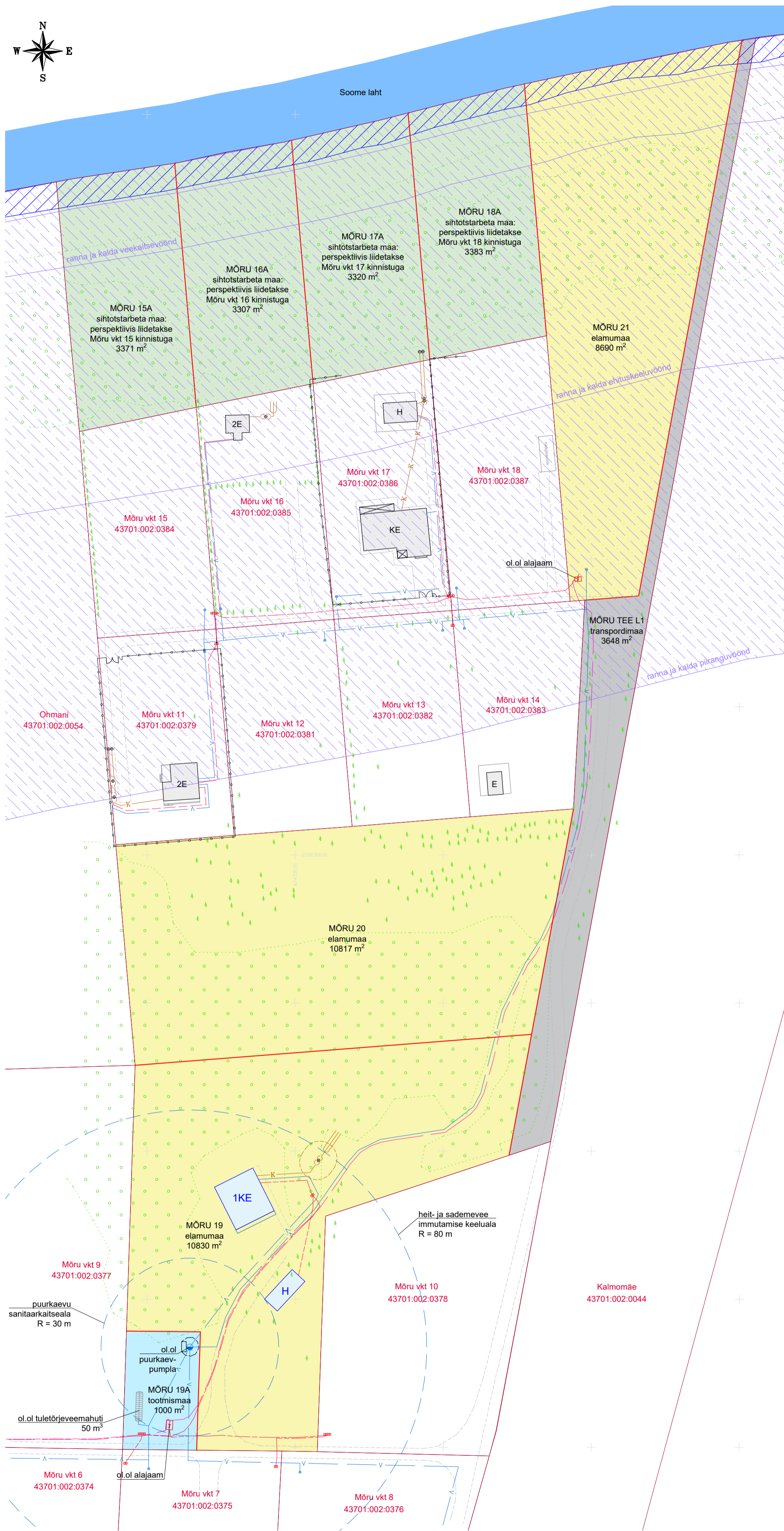
KÄSITLETAVA MAA-ALA NÄITAJAD

Ol.ol Mõru vkt 19 katastriüksuse suurus	4,84 ha	
Kavandatud katastriüksuste arv	9	
Moodustatava katastriüksuse lähiaadress	Suurus (m <sup>2</sup> )	Katastriüksuse sihtotstarve ja osakaal
Mõru tee L1	3648	L 100%
Mõru 15a	3371	S 100%
Mõru 16a	3307	S 100%
Mõru 17a	3320	S 100%
Mõru 18a	3383	S 100%
Mõru 19	10830	E 100%
Mõru 19a	1000	T 100%
Mõru 20	10817	E 100%
Mõru 21	8690	E 100%

Katastriüksuste sihtotstarbed: E - elumumaa  
L - transpordimaa  
T - tootismumaa  
S - sihtotstarbeta maa

TINGMÄRGID:

-  Olemasolevate katastriüksuste piirid
-  Kavandatud katastriüksuste piirid
-  Elumumaa: pereelumu maa
-  Sihtotstarbeta maa
-  Transpordimaa: tee ja tänava maa
-  Tootismumaa / tehnoarajatiste maa
-  Korduv üleujutusala
-  Mereranna kitsendused
-  Olemasolev hoone
-  Püstitamisel olev hoone
-  Olemasolevad kruusakatega teed ja alad
-  Olemasolev madalpinge maakaabel
-  Olemasolev keskpinge maakaabel
-  Olemasolev elektrivõrgu liitumiskilp
-  Olemasolev puurkaev (registrikood PRK0021157)
-  Olemasolev kanalisatsioonitrass
-  Olemasolev veetrass
-  Olemasolev piirdeaed
-  Olemasolev mets
-  Olemasolev kõrghaljastus
-  Rajamisel oleva omapuhasti planeeritud asukoht koos 5 m kujaga



MÕRU VKT 19 KATASTRIÜKSUSE JAGAMINE  
Address: Mõru vkt 19, Moldova küla, Lüganuse vald, Ida-Virumaa  
Katastritunnus: 43701:002:0366

Joonise mõõtkava: 1:1000  
Kuupäev: 15.11.2023